



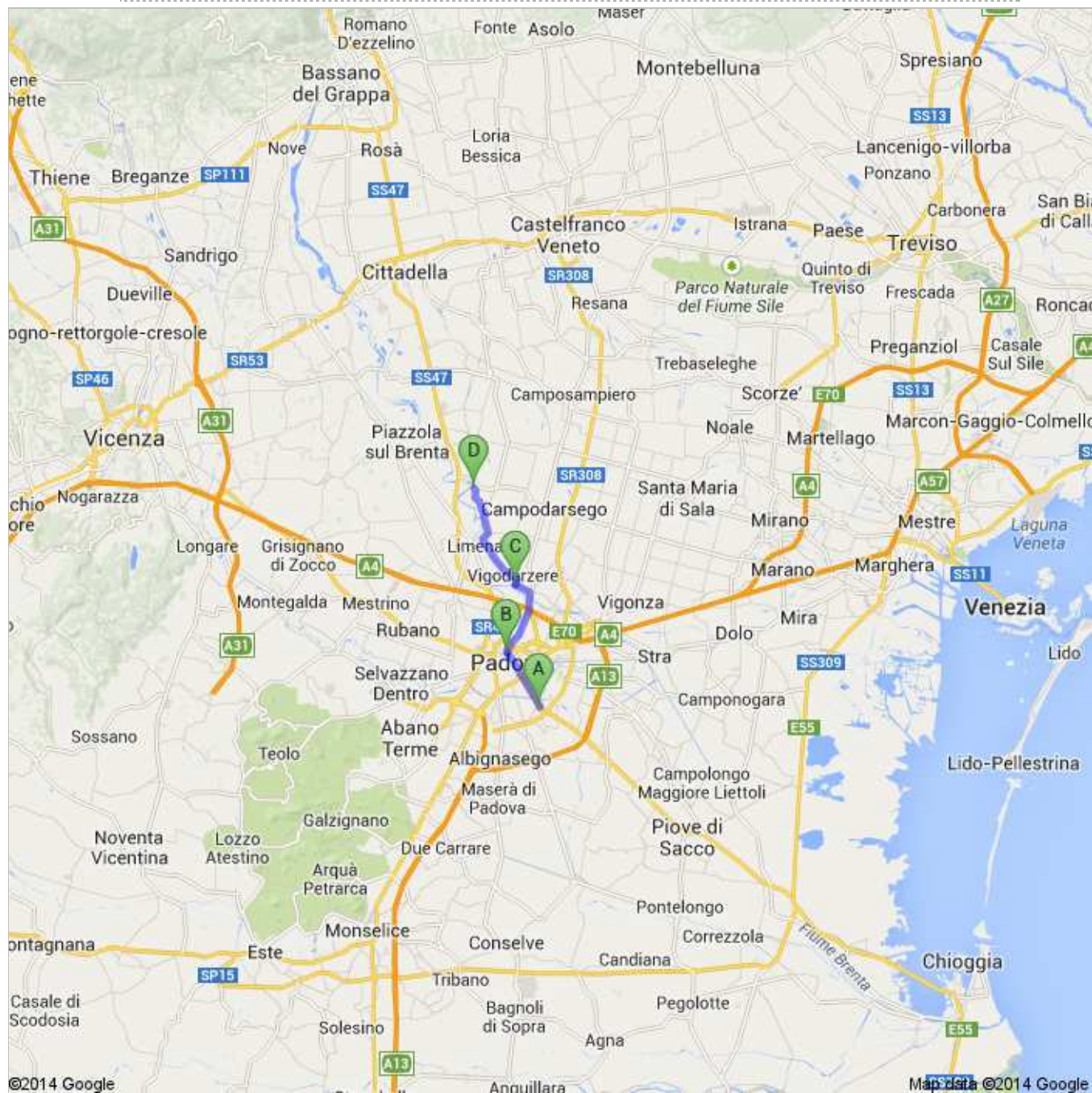
## Indicazioni stradali per Via Tessara

19,0 km – circa 3 ore 53 min

Pellegrinaggio Mariano da Voltabarozzo al Santuario della Beata Vergine di Tessara , Santa Maria di Non - Curtarolo (PD)

**Le indicazioni per tragitti a piedi sono in versione beta.**

Presta attenzione – questo percorso potrebbe non disporre di marciapiede o aree pedonali.



**Chiesa Parrocchiale Voltabarozzo**




Piazza SS. Pietro e Paolo, 10, Padova

- |  |  |                           |
|--|--|---------------------------|
|  | 1. Procedi in direzione <b>nordest</b> su <b>Piazza Santi Pietro e Paolo</b> verso <b>Via Piovese/SS516</b>            | 50 m<br>50 m (totale)     |
|  | 2. Svolta a sinistra e imbocca <b>Via Piovese/SS516</b><br>Circa 7 min   | 550 m<br>600 m (totale)   |
|  | 3. Svolta leggermente a destra per rimanere su <b>Via Piovese/SS516</b><br>Continua a seguire la SS516<br>Circa 25 min | 2,0 km<br>2,6 km (totale) |
|  | 4. Alla rotonda prendi la <b>2<sup>a</sup></b> uscita e imbocca <b>Via Jacopo Facciolati</b><br>Circa 3 min            | 180 m<br>2,8 km (totale)  |
|  | 5. Alla rotonda prendi la <b>2<sup>a</sup></b> uscita e imbocca <b>Piazzale Pontecorvo</b><br>Circa 2 min              | 130 m<br>2,9 km (totale)  |
|  | 6. Continua su <b>Via San Francesco</b><br>Circa 9 min   | 700 m<br>3,6 km (totale)  |
|  | 7. Svolta a destra e imbocca <b>Via Zabarella</b><br>Circa 4 min   | 350 m<br>4,0 km (totale)  |
|  | 8. Svolta a sinistra e imbocca <b>Via Altinate</b><br>Circa 1 min  | 99 m<br>4,1 km (totale)   |
|  | 9. Svolta a destra e imbocca <b>Via San Fermo</b><br>Circa 3 min   | 240 m<br>4,3 km (totale)  |
|  | 10. Svolta leggermente a sinistra e imbocca <b>Via Martiri della Libertà</b>   | 13 m<br>4,3 km (totale)   |
|  | 11. Svolta a destra per rimanere su <b>Via Martiri della Libertà</b>   | 10 m<br>4,3 km (totale)   |
|  | 12. Svolta a sinistra e imbocca <b>Via San Fermo</b><br>Circa 2 min  | 200 m<br>4,5 km (totale)  |
|  | 13. Svolta a destra verso <b>Riviera dei Mugnai</b>  | 22 m<br>4,5 km (totale)   |
|  | 14. Svolta a sinistra e imbocca <b>Riviera dei Mugnai</b>  | 4 m<br>4,5 km (totale)    |
|  | 15. Svolta a destra e imbocca <b>Via Dante Alighieri</b><br>Circa 57 sec   | 79 m<br>4,6 km (totale)   |
|  | 16. Continua su <b>Via petrarca</b>  | 48 m<br>4,7 km (totale)   |
|  | 17. Svolta a destra e imbocca <b>Piazza Petrarca</b><br>La tua destinazione è sulla destra                             | 24 m<br>4,7 km (totale)   |

Totale: **4,7 km** – circa **58 min****Chiesa del Carmine**

Piazza Petrarca, Padova

- |  |   |                         |
|--|---|-------------------------|
|  | 18. Procedi in direzione <b>ovest</b> su <b>Piazza Petrarca</b> verso <b>Via petrarca</b> | 24 m<br>24 m (totale)   |
|  | 19. Svolta a destra e imbocca <b>Via petrarca</b>   | 12 m<br>36 m (totale)   |
|  | 20. Continua su <b>Via Torquato Tasso</b><br>Circa 2 min                                  | 110 m<br>150 m (totale) |
|  | 21. Svolta leggermente a destra e imbocca <b>Piazza Mazzini</b><br>Circa 2 min            | 200 m<br>350 m (totale) |
|  | 22. Continua su <b>Viale Codalunga</b><br>Circa 3 min                                     | 260 m<br>600 m (totale) |

23. Continua su <b>Cavalcavia Borgomagno</b> Circa 4 min	300 m 900 m (totale)
24. Continua su <b>Rondò Borgomagno</b> Circa 52 sec	64 m 1,0 km (totale)
 25. Svolta a destra verso <b>Via Tiziano Aspetti/SR307</b>	11 m 1,0 km (totale)
 26. Svolta a sinistra verso <b>Via Tiziano Aspetti/SR307</b> Circa 57 sec	80 m 1,1 km (totale)
27. Prosegui dritto su <b>Via Tiziano Aspetti/SR307</b> Continua a seguire la SR307 Attraversa 2 rotonde Circa 44 min	3,6 km 4,6 km (totale)
 28. Alla rotonda prendi la 1 <sup>a</sup> uscita e imbocca <b>Via Pontevigodarzere</b> Circa 5 min	350 m 5,0 km (totale)
29. Continua su <b>Via Roma</b> La tua destinazione è sulla sinistra Circa 12 min	950 m 6,0 km (totale)

Totale: **6,0 km** – circa **1 ora 14 min**

 **Parrocchia Di Vigodarzere**  
Via Roma, 145, Vigodarzere Padova 0,0 km (totale)

30. Procedi in direzione <b>nordest</b> su <b>Via Roma</b> verso <b>Via Sabin</b> Circa 5 min	400 m 400 m (totale)
 31. Svolta leggermente a sinistra e imbocca <b>Via Ca' Pisani</b> Circa 7 min	600 m 1,0 km (totale)
32. Continua su <b>Via Vittorio Veneto</b> Circa 14 min	1,2 km 2,1 km (totale)
33. Continua su <b>Via Guglielmo Marconi</b> Circa 13 min	1,1 km 3,2 km (totale)
 34. Alla rotonda, prendi la 2 <sup>a</sup> uscita Circa 10 min	850 m 4,0 km (totale)
35. Prosegui dritto su <b>Via Argine Villabozza</b> Circa 27 min	2,2 km 6,2 km (totale)
 36. Svolta a sinistra e imbocca <b>Via Piovego</b> Circa 12 min	1,0 km 7,3 km (totale)
37. Continua su <b>Via Tessara</b> Circa 12 min	1,0 km 8,2 km (totale)
 38. Svolta a sinistra verso <b>Via Tessara</b> Circa 2 min	130 m 8,3 km (totale)
 39. Svolta leggermente a destra e imbocca <b>Via Tessara</b>	18 m 8,4 km (totale)

Totale: **8,4 km** – circa **1 ora 42 min**

 **Via Tessara**

Queste indicazioni stradali servono solo per pianificare il viaggio. Le condizioni stradali e di esercizio potrebbero differire dai risultati delle mappe a causa di lavori in corso, traffico, meteo o altri eventi. Pianifica il tuo percorso considerando questi fattori. Rispetta la segnaletica stradale.

Map data ©2014 Google

Le indicazioni stradali erano errate? Cerca il tuo percorso su [maps.google.it](https://maps.google.it) e fai clic su "Segnala un problema" in basso a sinistra.